

ВЪЗЛОЖИТЕЛ : ОБЩИНА ВАРНА

ОБЕКТ : ГЕНЕРАЛЕН ПЛАН ЗА ОРГАНИЗАЦИЯ НА ДВИЖЕ-  
НИЕТО НА ТЕРИТОРИЯТА НА ОБЩИНА ВАРНА

ИЗПЪЛНИТЕЛ : „ТРАФИК ХОЛДИНГ“ ЕООД

ЧАСТ: ГЕНЕРАЛЕН ПЛАН

ФАЗА: АКТУАЛИЗАЦИЯ 2019 г.

## ГЕНЕРАЛЕН ПЛАН АКТУАЛИЗАЦИЯ

Управител:.....

  
/ инж. Николай Димитров /

Проектант:.....

  
/ инж. Иван Вангаров /

Водещ проектант:.....

  
/ инж. Недялко Иванов /



---

## СЪДЪРЖАНИЕ

I. ОБЯСНИТЕЛНА ЗАПИСКА

II. ЧЕРТОЖНА ЧАСТ :

12.9. СХЕМА НА РАЙОН ПРИМОРСКИ

- Подробни чертежи със знаковото стопанство от № 100, 101, 102 и 105

## ГЕНЕРАЛЕН ПЛАН ЗА ОРГАНИЗАЦИЯ НА ДВИЖЕНИЕТО НА ТЕРИТОРИЯТА НА ОБЩИНА ВАРНА АКТУАЛИЗАЦИЯ 2019 г.

Настоящата актуализация е изготвена въз основа на решение на Общински съвет гр. Варна с протокол 42 от 01.08.2019 г и решение № 1772-б.

При изготвнето на актуализацията са взети в предвид доклада от извършената проверка от Община Варна и направените предложения.

При направа на актуализацията на ГПОД сме се съобразили с резултатите от проверката и обсъждането на проблема за забрана на движение на МПС в Приморски парк и определяне на подходящ часови диапазон за обслужване на обекти в Морската градина от КБД / Комисия по Безопасност на Движението/.

Становището на КБД е прието на ЕСУТ / Експертен Съвет по Устройство на Територията/ при Община Варна с протокол № 25 / 02.07.2019 г.за въвеждане на забрана за движение на МПС в Приморски парк.

Актуализацията на ГПОД обхваща само частта около Приморски парк и засяга следните чертежи както следва:

На чертеж №100 – Поставя се нов знак В2 и Т17 / контролиран достъп / и се монтира нова бариера за извършване на контролирания достъп по алеята в Източната част на Зоопарк Варна. Поставя се и нова табела с текст: В ЗОНАТА С КОНТРОЛИРАН ДОСТЪП ДВИЖЕНИЕ С МАКСИМАЛНА СКОРОСТ 10 km/h.

На чертеж №101 - Поставя се нов знак В2 и Т17 / контролиран достъп / и се монтира нова бариера за извършване на контролирания достъп по алеята. Премават се 13 броя съществуващи знаци.

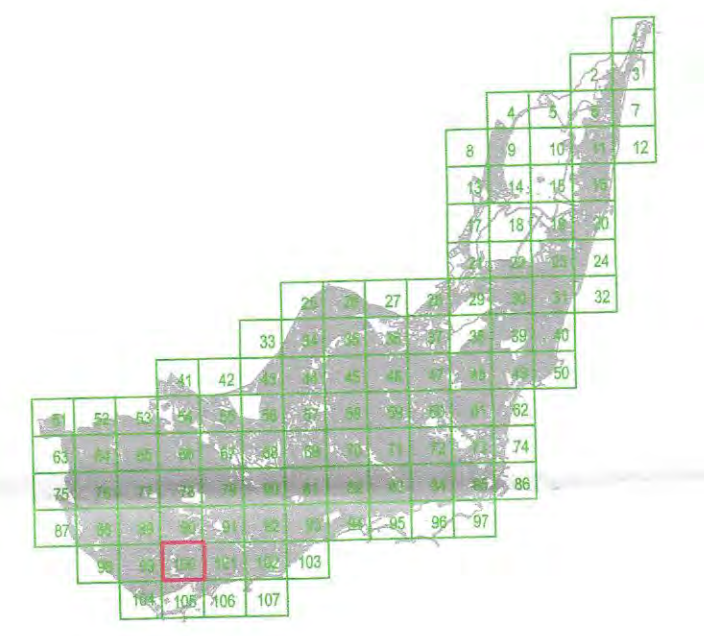
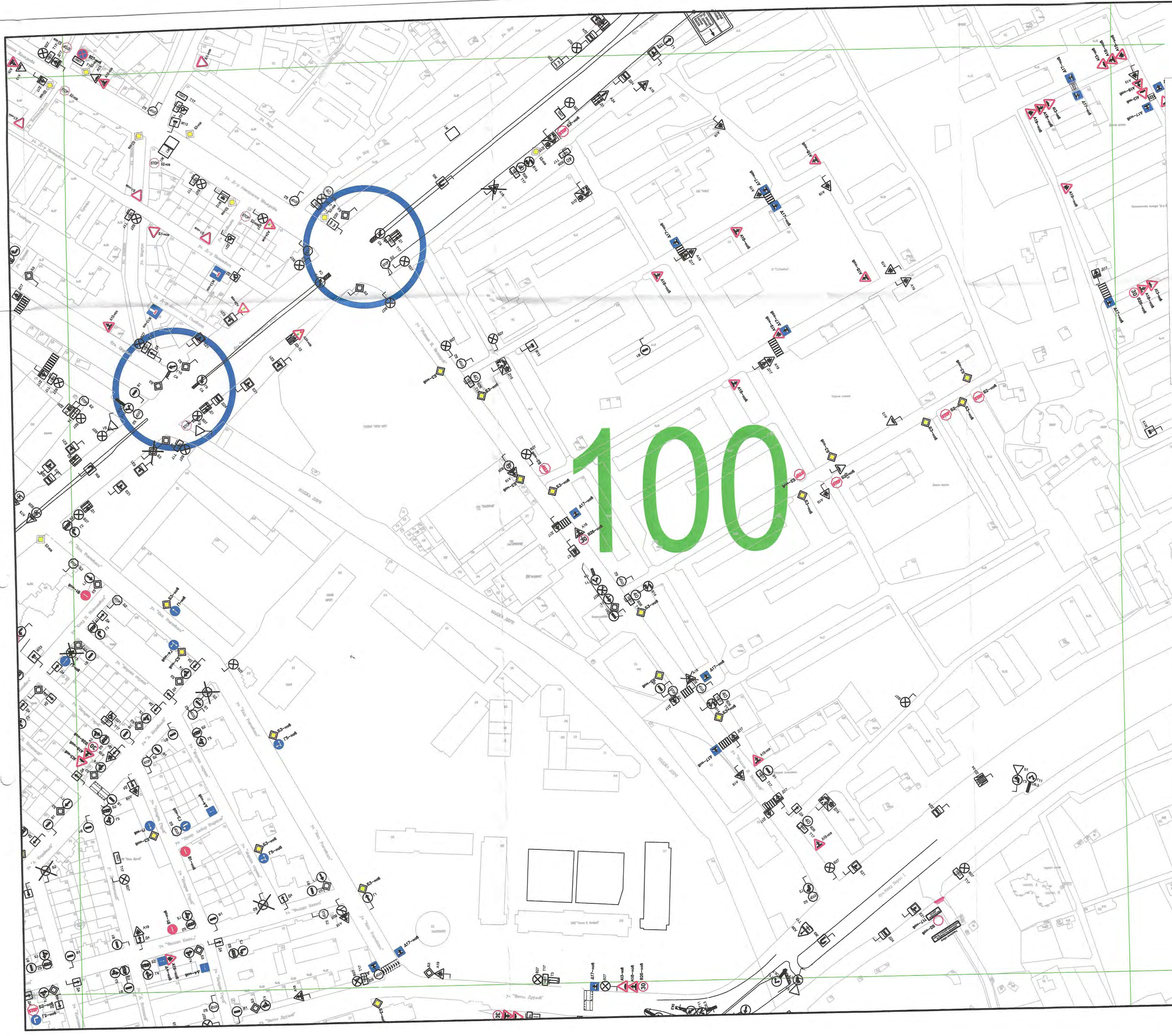
На чертеж №102 - Поставя се на две места нов знак В2 и антипаркинг колчета на алеята за затваряне на достъпа на МПС, съответно алеята под „Пикадили парк“ и на алеята покрай ската от страна на ресторант „Парми“. Премават се 7 броя съществуващи знаци.

На чертеж №105 - Премават се 3 броя съществуващи знаци.

Така изготвената актуализация напълно отговаря на приетите решения на КБД и на Общински Съвет Варна.

Изготвил :

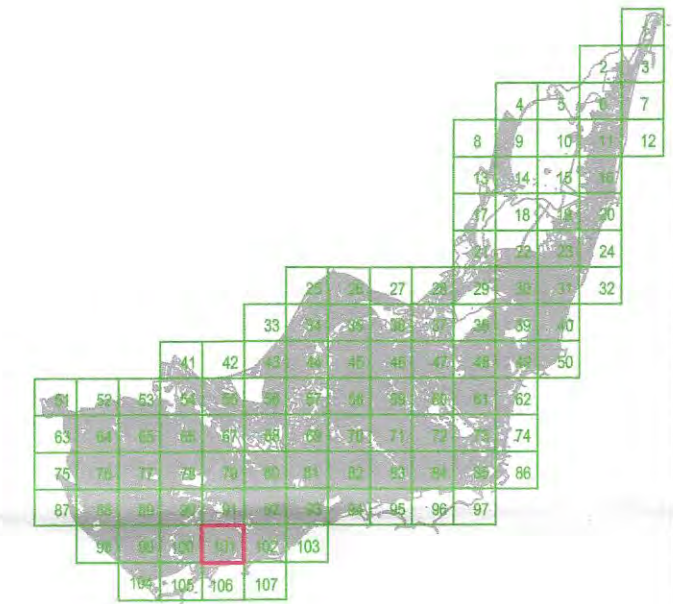
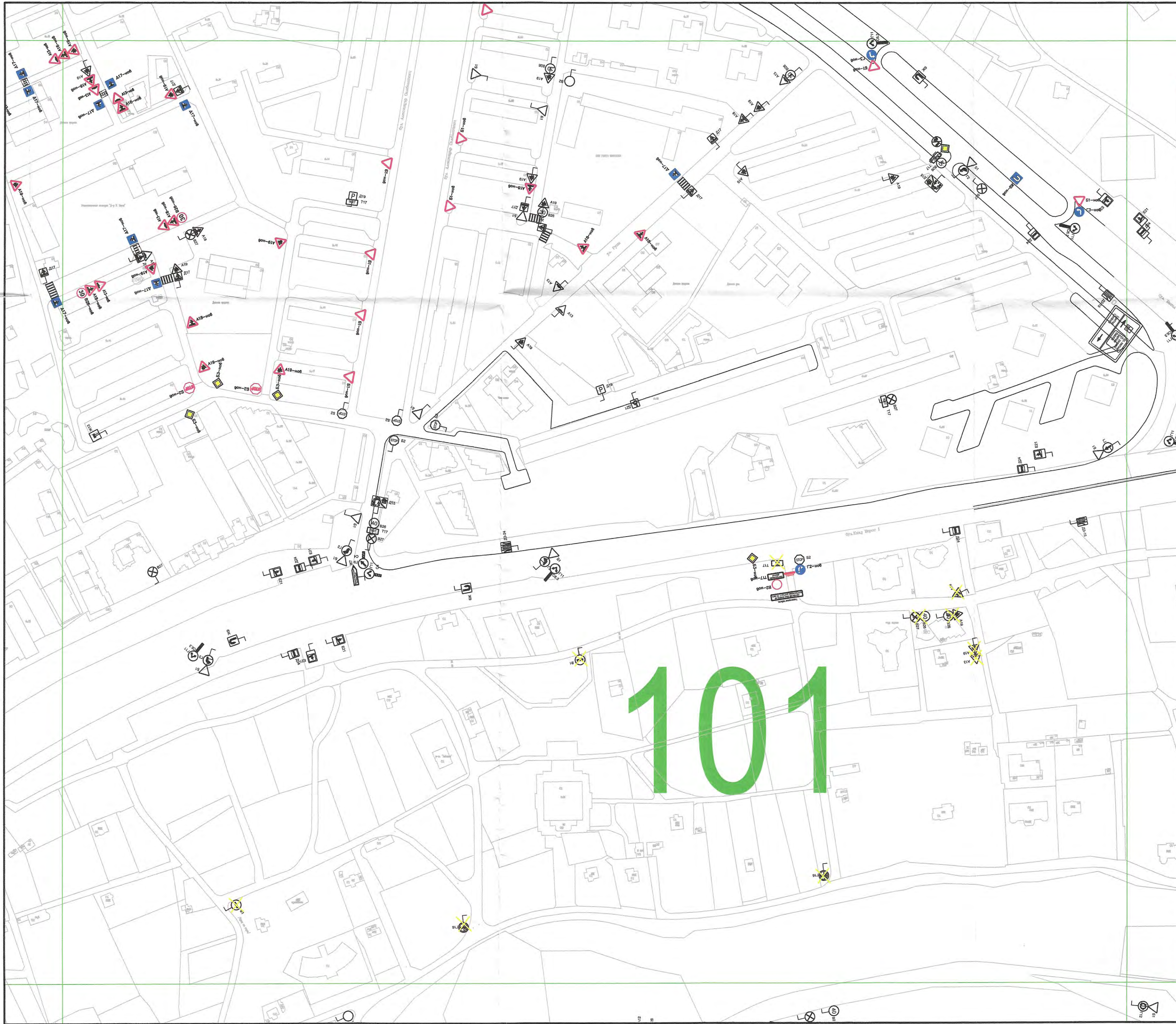




○ Светофарна уредба



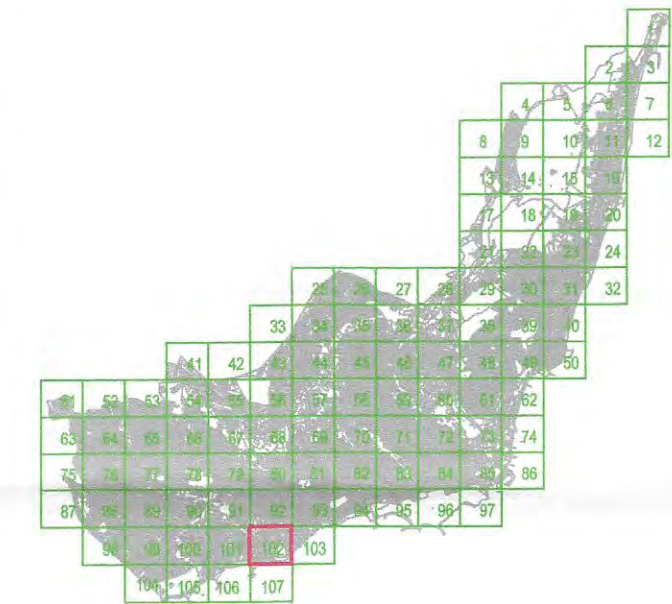
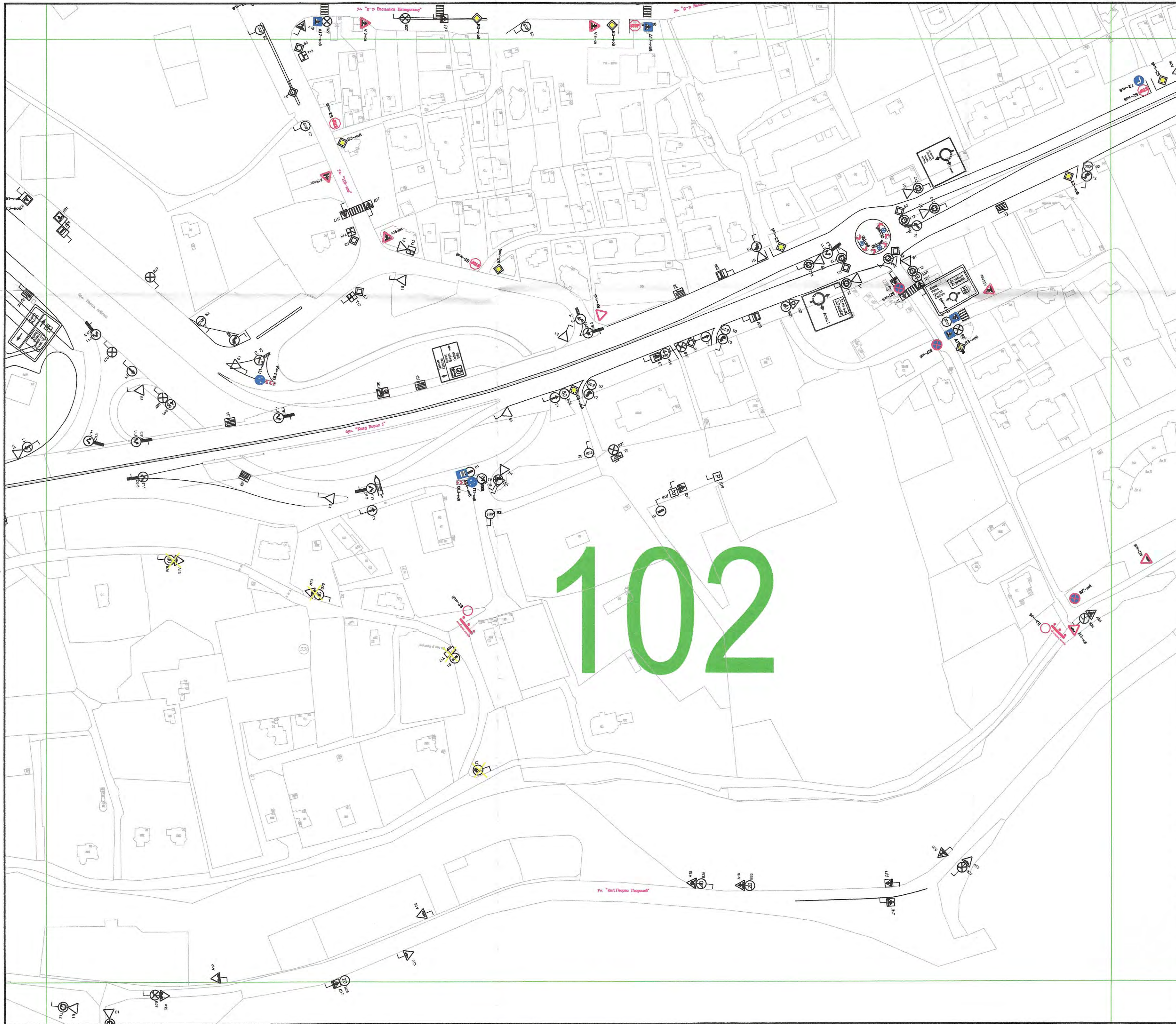
възложител:	Община Варна		
изпълнител:			
	9154, гр. Аксаково, м-ст. Варненски път № 039002		
	управител: / инж. Николай Димитров /		
р-л проект:	/ инж. Иван Вангаров /		
водец проект:	/ инж. Недялко Иванов /		
проектант:	/ инж. Недялко Иванов /		
проектант:	/ техн. Александър Антимов /		
договор:	№Д16000720ВН / 01.06.2016 г.		
обект:	ГЕНЕРАЛЕН ПЛАН ЗА ОРГАНИЗАЦИЯ НА ДВИЖЕНИЕТО НА ТЕРИТОРИЯТА НА ОБЩИНА ВАРНА		
участък:	Район Приморски		
съдържание:	Знаци и светофарни уредби	мащаб:	М 1:2000
дата:	фаза:	част:	чертеж №
12.2017 г.	Оконч. проект	Генерален план	02-100




○ Светофарна уредба



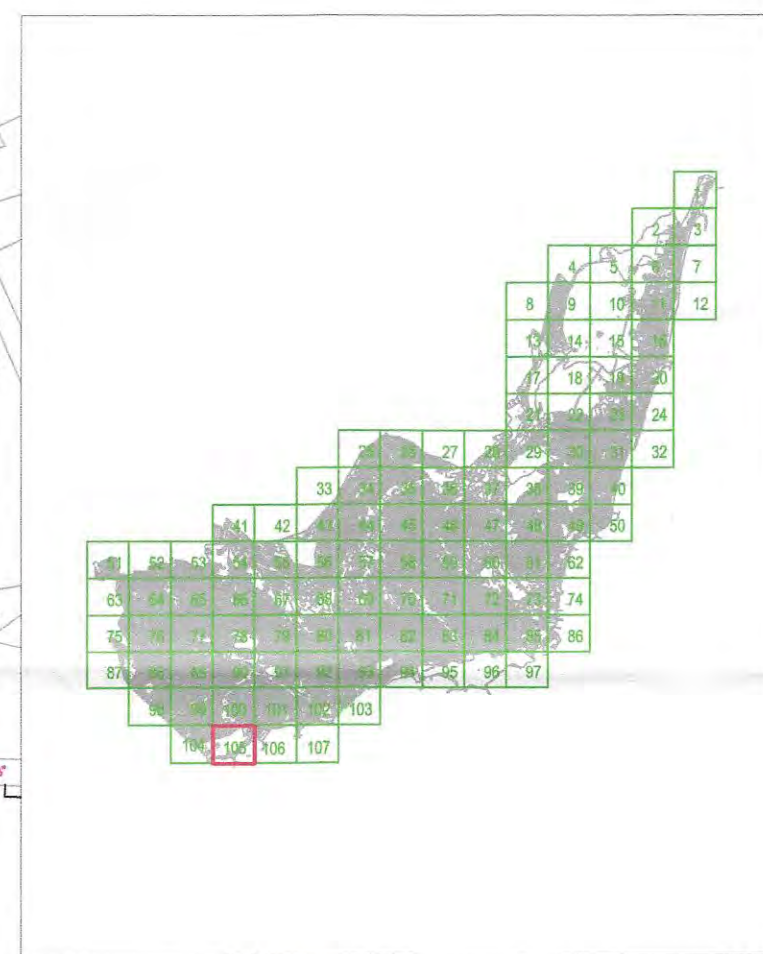
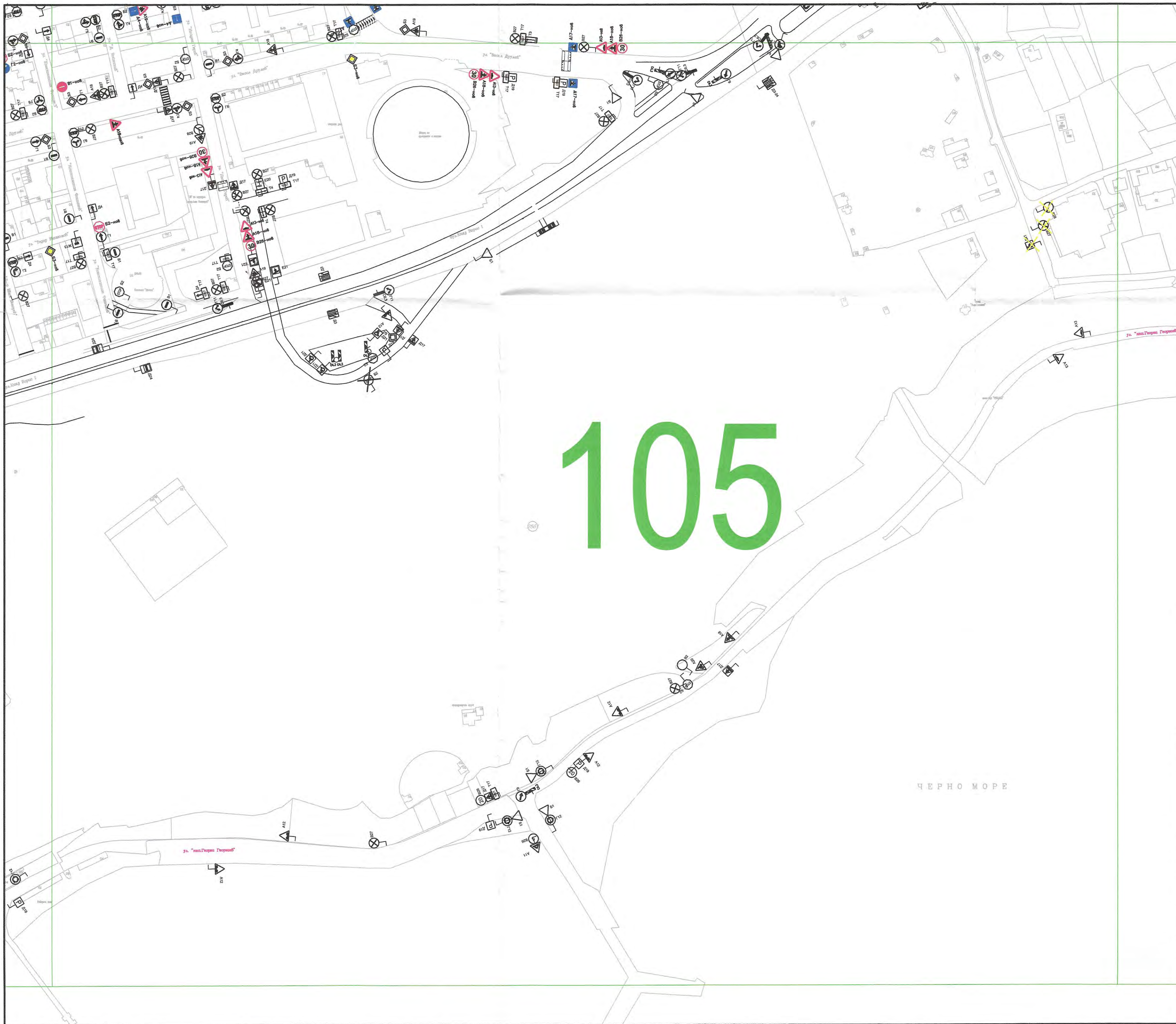
възложител:	Община Варна		
изпълнител:	<b>ТРАФИК ХОЛДИНГ</b>		
	9154, гр. Аксаково, м-ст „Варненски път“ № 039002		
	управител: / инж. Николай Димитров /		
р-л проект:	/ инж. Иван Вангаров /		
водец проектант:	/ инж. Недялко Иванов /		
проектант:	/ инж. Недялко Иванов /		
проектант:	/ техн. Александър Антимов /		
договор:	№Д16000720ВН / 01.06.2016 г.		
обект:	ГЕНЕРАЛЕН ПЛАН ЗА ОРГАНИЗАЦИЯ НА ДВИЖЕНИЕТО НА ТЕРИТОРИЯТА НА ОБЩИНА ВАРНА		
участък:	Район Приморски		
съдържание:	Знаци и светофарни уредби	мащаб:	М 1:2000
дата:	фаза:	част:	чертеж №
12.2017 г.	Оконч. проект	Генерален план	02-101



○ Светофарна уредба



възложител:	Община Варна		
изпълнител:	<b>ТРАФВИК ХОЛДИНГ</b>		
	9154, гр. Аксаково, м-ст. Варненски път № 039002		
	управител: / инж. Николай Димитров /		
р-л проект:	/ инж. Иван Вангаров /		
водец проектант:	/ инж. Недялко Иванов /		
проектант:	/ инж. Недялко Иванов /		
проектант:	/ техн. Александър Антимов /		
договор:	№Д16000720ВН / 01.06.2016 г.		
обект:	ГЕНЕРАЛЕН ПЛАН ЗА ОРГАНИЗАЦИЯ НА ДВИЖЕНИЕТО НА ТЕРИТОРИЯТА НА ОБЩИНА ВАРНА		
участък:	Район Приморски		
съдържание:	Знаци и светофарни уредби	машаб:	М 1:2000
дата:	12.2017 г.	фаза:	Оконч. проект
		част:	Генерален план
		чертеж №	02-102



○ Светофарна уредба

# 105

ЧЕРНО МОРЕ



възложител:	Община Варна		
изпълнител:	<b>ТРАФИК ХОЛДИНГ</b>		
	9154, гр. Аксаково, м-ст „Варненски път“ № 039002		
	управител: / инж. Николай Димитров /		
р-л проект:	/ инж. Иван Вангаров /		
водец проектант:	/ инж. Недялко Иванов /		
проектант:	/ инж. Недялко Иванов /		
проектант:	/ техн. Александър Антимов /		
договор:	№Д16000720ВН / 01.06.2016 г.		
обект:	ГЕНЕРАЛЕН ПЛАН ЗА ОРГАНИЗАЦИЯ НА ДВИЖЕНИЕТО НА ТЕРИТОРИЯТА НА ОБЩИНА ВАРНА		
участък:	Район Приморски		
съдържание:	Знаци и светофарни уредби	машаб:	М 1:2000
дата:	фаза:	част:	чертеж №
12.2017 г.	Оконч. проект	Генерален план	02-105